

**HOTĂRÂRE**  
Nr. .../23.06.2026

**privind avizarea de către Consiliul Local al Comunei Apahida, în calitate de administrator al domeniului public și privat al comunei a unor lucrări care se vor desfășura pe domeniul public de către BOCA ILEANA**

Consiliul Local al comunei Apahida, județul Cluj, întrunit în ședință ordinară la data de 23.06.2026  
Analizând: privind avizarea de către Consiliul Local al Comunei Apahida, în calitate de administrator al domeniului public și privat al comunei a unor lucrări care se vor desfășura pe domeniul public de către BOCA ILEANA, proiect din inițiativa primarului, documentația nr.19755/28.05.2026, referatul de aprobare al primarului cu nr.21431/10.06.2026 și raportul de specialitate nr. 21442/10.06.2026 al Compartimentului Urbanism, Amenajarea Teritoriului și Cadastru,

Văzând avizul comisiei pentru agricultura, amenajarea teritoriului și urbanism

**In baza prevederilor:**

- Art. 120 alin. (1), art. 121 alin. (1) și alin. (2) din Constituția României, republicată;
- Art. 3 și art. 9 din Carta Europeană a autonomiei locale, adoptată la Strasbourg la 15 octombrie 1985 și ratificată prin Legea nr. 199/1997;
- Legii nr. 350/2001 privind amenajarea teritoriului și urbanism și a HG nr.525/1996 privind aprobarea Regulamentului general de urbanism – republicată, art. 11 alin. (1) lit. m din Legea nr. 193/28.10.2019 privind modificarea Legii nr. 50/1991.

Luând în considerare dispozițiile Legii nr. 24/2000 privind normele de tehnică legislativă la elaborarea actelor normative republicată, cu modificările și completările ulterioare;

În temeiul prevederilor art. 129 alin. (6) lit. c) din O.U.G. nr. 57/2019 privind Codul administrativ, cu modificările și completările ulterioare,

Fiind îndeplinite prevederile art. 136 și art. 139 alin. (3) lit. g) din O.U.G. nr. 57/2019 privind Codul administrativ, cu modificările și completările ulterioare,

În temeiul drepturilor conferite prin art.196 din O.U.G. nr. 57/2019 privind Codul administrativ, cu modificările și completările ulterioare.

**HOTĂRĂȘTE**

**Art. 1. Se avizează de către Consiliul Local al Comunei Apahida, în calitate de administrator al domeniului public și privat al comunei lucrările care se vor desfășura pe domeniul public privind "Extindere conducta publica de apa" în localitatea Câmpenești, str. Cireșului pentru imobilul de la nr.37, identificat în CF nr. 59368-Apahida, nr. cad. 59368, Comuna Apahida, jud. Cluj, Boca Ileana.**

**Art. 2. După finalizarea lucrărilor, beneficiarul se obliga să aducă terenul la starea inițială, pe cheltuiala proprie.**

**Art. 3. Cu ducerea la îndeplinire a prevederilor prezentei hotărâri se încredințează Primarul, Compartimentul Urbanism, Amenajarea Teritoriului și Cadastru.**

**Art. 4. Prezenta hotărâre se comunica: Instituției Prefectului județului Cluj, Primarului comunei Apahida, Compartimentului Urbanism, Amenajarea Teritoriului și Cadastru, beneficiarilor și se aduce la cunoștința publică prin publicarea în Monitorul Oficial Local al comunei Apahida, pe pagina de internet [www.primaria-apahida.ro](http://www.primaria-apahida.ro).**

Inițiator  
Primar,  
Belce Ramona Cristina



Avizat,  
Secretar General  
cj. Bucur Anca Florina





**COMUNA APAHIDA**

Apahida, str. Libertății, nr. 122, jud. Cluj, ROMÂNIA  
CUI 4485243  
Tel. 0264-231777/fax: 0264-231475  
e-mail: apahida\_cj@yahoo.com/web:www.primaria-apahida.ro



**Nr. 21431 din 10.06.2026**

**REFERAT DE APROBARE**

la proiectul de hotărâre privind avizarea de către Consiliul Local al Comunei Apahida, în calitate de administrator al domeniului public și privat al comunei a unor lucrări care se vor desfășura pe domeniul public de către **BOCA ILEANA**

Având în vedere documentațiile înregistrate la Primăria Comunei Apahida cu nr. **19755** din **28.05.2026**, prin care solicită avizul Consiliului local în vederea efectuării de lucrări pe domeniul public al comunei Apahida, precum și prevederile art. 129 alin. (2) lit. c) din Codul Administrativ aprobat prin OUG nr. 57/2019, se impune adoptarea unei hotărâri de consiliu privind avizarea de către Consiliul Local al Comunei Apahida, în calitate de administrator al domeniului public și privat al comunei a unor lucrări care se vor desfășura pe domeniul public de către **BOCA ILEANA**.

PRIMAR  
BELCE RAMONA - CRISTINA







COMPARTIMENT URBANISM, AMENAJAREA TERITORIULUI ȘI CADASTRU

Nr. 21442 din 10.06.2026

RAPORT DE SPECIALITATE

*privind propunerea de avizare a unor lucrări ce se vor desfășura pe domeniul public*

În urma demersurilor întreprinse de beneficiari în vederea extinderii rețelei de distribuție a apei potabile pentru racordarea imobilului proprietate proprie și asigurarea furnizării apei potabile, precum și având în vedere prevederile Legii nr. 50/1991 privind autorizarea executării lucrărilor de construcții, coroborate cu dispozițiile art. 129 alin. (2) lit. c) din OUG nr. 57/2019 privind Codul administrativ, potrivit cărora consiliul local exercită atribuții privind administrarea domeniului public și privat al unității administrativ-teritoriale, se propun a se efectua unele lucrări pe domeniul public:

**1. EXTINDERE CONDUCTĂ PUBLICĂ DE APA**

- Lucrările se vor realiza în loc. **Câmpenești, str. Cireșului pentru imobilul de la numărul 37, identificat prin CF 59368 -Apahida, nr. cad 59368**
- Beneficiar: **BOCA ILEANA**
- Lungime conductă apă pe domeniul public: **255 m.**

**Se va evita execuția de lucrări pe suprafețe asfaltate, iar acolo unde nu este posibil, se va încheia contract cu firmă specializată de refacere a structurilor rutiere.**

**Se va obține autorizație de spargere pentru lucrarea în cauză, înainte de începerea lucrărilor.**

**Considerăm oportună investiția propusă întrucât conduce la modernizarea infrastructurii tehnico-edilitare. În consecință, propunem adoptarea unei hotărâri a consiliului local în calitate de administrator al domeniului public și privat al comunei, care să aprobe continuarea demersurilor în vederea executării lucrărilor pe domeniul public.**

ARHITECT ȘEF  
arh. Dan-Gabriel Șoptorean



Către, PRIMARUL COMUNEI APAHIDA

Pag. 1



**CERERE**  
**Acord Consiliul local al Comunei Apahida**  
**ca administrator al domeniului public**

Subsemnatul<sup>1)</sup> **Boca Ileana** – CNP 2531021120653, cu domiciliul/sediul<sup>2)</sup> în județul **CLUJ**, municipiul/orașul/comuna **Cluj-Napoca**, satul -, sectorul -, cod poștal -, str. - **BUCURESTI, nr. 89, AP. 47** -, telefon/fax, e-mail -, în calitate de/reprezentant al **beneficiar** CUI -

**Acord Consiliul local al Comunei Apahida ca administrator al domeniului public** Cartea funciara<sup>3)</sup> 75126 **pentru investitia:**

**EXTINDERE CONDUCTĂ PUBLICĂ DE APĂ STR. CIRESILOR, NR. 37, CF 59368,**  
**LOC. CAMPENESTI**  
**MULTUMESC!**

Data 30.03.2026

Semnătura<sup>(5)</sup>  
**Boca Ileana**  
LS.



## CERTIFICAT DE URBANISM

Nr. 798 din 12.12.2025

în scopul: EXTINDERE CONDUCTA PUBLICA DE APA

Ca urmare a cererii adresate de **BOCA ILEANA** cu domiciliul în județul Cluj, localitatea Cluj-Napoca, strada Bucuresti, nr. 89, ap. 47, cnp/cui 2531021120653, telefon/fax \_\_\_\_\_, e-mail \_\_\_\_\_, înregistrată la nr. 41262 din 20.11.2025

Pe imobilul — teren și/sau construcții —, situat în județul Cluj, comuna Apahida, localitatea Câmpenesti, strada Strada CIREȘULUI, nr. 37 tarla \_\_\_\_\_ parcela \_\_\_\_\_, C.F.: 59368 - Apahida numar cadastral/topografic: 59368. .

În temeiul reglementărilor Documentației de urbanism faza PUG , aprobată prin Hotărârea Consiliului Local Apahida nr. 193 din 27.10.2022, modificată prin \_\_\_\_\_.

În conformitate cu prevederile Legii nr. 50/1991, privind autorizarea executării lucrărilor de construcții, republicată cu modificările ulterioare

### SE CERTIFICĂ:

#### 1. REGIMUL JURIDIC:

Conform Planului Urbanistic General al comunei Apahida, terenul pe care se realizează lucrările este situat în intravilanul localității Campenesti si apartine persoanelor fizice.

#### 2. REGIMUL ECONOMIC:

Folosința actuala a terenului: str. Ciresului a loc. Campenesti;

Destinația stabilită prin P.U.G. localitatea Campenesti: Circulație rutiera - Drumuri comunale, drumuri interioare, străzi și ulițe locale, UTR Cr-C;

#### 3. REGIMUL TEHNIC:

S teren = 255 mp.

Se propune extinderea conductei de distribuție a apei potabile pentru imobilul situat în loc. Campenesti, Str. Ciresilor, Nr. 37 din conducta existenta de pe drumul principal. Conducta de apa proiectata se va realiza din țevă de polietilena de inalta densitate Pn 10 bari avand diametrul de 110mm, pe o lungime de 255,00 m. Prin introducerea conductei de apa se va asigura necesarul de apa potabila al consumatorilor din zona.

Conducta de apa proiectata se va racorda lala rețeaua existenta in caminul de vane proiectat de la intersecția cu str. Ciresilor, se va echipa hidraulic CVApr. Pe conducta nou proiectata se va monta un hidrant de incendiu Dn 80mm.

Materialele utilizate pentru extindere vor fi de calitate superioara si vor respecta STAS-urile in vigoare.

Pe toata durata realizarii investitiei se va asigura accesul facil au autovehiculelor de interventie (salvare, pompieri), a autovehiculelor de aprovizionare cu marfa la spatiile comerciale, cat si a locuintelor riverane.

#### UTR Cr-C:

Funcțiunea dominantă: Circulație rutiera.

Utilizări permise: Extindere și modernizare, reparare carosabil, împietruiri și lucrări de protecție, construire, reparare și întreținere podete și rigole.

Amenajări: Amenajări specifice cailor de circulație rutiera.

Indicatori urbanistici de ocupare a terenului P.O.T. și C.U.T.: Nu este cazul.

Competențe de avizare/autorizare: Consiliul Local Apahida

Reglementări prin: Regulamentul local de urbanism și proiect tehnic.

Prezentul certificat de urbanism poate fi utilizat în scopul declarat pentru:  
**EXTINDERE CONDUCTA PUBLICA DE APA**

Certificatul de urbanism nu ține loc de autorizație de construire/desființare și nu conferă dreptul de a executa lucrări de construcții.







Prezentul certificat de urbanism are valabilitatea de **12luni** de la data emiterii.

Primar,  
Belce Ramona Cristina

Întocmit  
Cosmin Ioan Cosma

Secretar General,  
C.J. Anca-Florina Bucur

Arhitect șef,  
arh. Dan Gabriel Șopterean

Achitat taxa de: **9 lei**, conform chitanta - **6012364/20.11.2025**.

Prezentul certificat de urbanism a fost transmis solicitantului direct la data de \_\_\_\_\_.

În conformitate cu prevederile Legii nr. 50/1991, privind autorizarea executării lucrărilor de construcții, republicată cu modificările și completările ulterioare

**SE PRELUNGEȘTE VALABILITATEA  
CERTIFICATULUI DE URBANISM**

de la data de \_\_\_\_\_ până la data de \_\_\_\_\_

**PRIMAR,**

**SECRETAR GENERAL,**

**Întocmit**

**ARHITECT ȘEF,**

Achitat taxa de: \_\_\_\_\_ conform \_\_\_\_\_ nr. \_\_\_\_\_ din \_\_\_\_\_.

După această dată, o nouă prelungire a valabilității nu este posibilă, solicitantul urmând să obțină, în condițiile legii, un alt certificat de urbanism.

Data prelungirii valabilității: \_\_\_\_\_





## EXTRAS DE CARTE FUNCİARĂ PENTRU INFORMARE

Carte Funciară Nr. 75126 Apahida

### A. Partea I. Descrierea imobilului

TEREN Intravilan

Adresa: Jud. Cluj, UAT Apahida, Loc. Cămpenesti, Str Ciresului

Nr. Crt	Nr. cadastral topografic	Suprafața* (mp)	Observații / Referințe
A1	75126	3.385	Teren neimprejmuit; Teren neimprejmuit;

### B. Partea II. Proprietari și acte

Înscrieri privitoare la dreptul de proprietate și alte drepturi reale	Referințe	
<b>199107 / 25/09/2023</b>		
Act Administrativ nr. 186, din 29/08/2023 emis de CONSILIUL LOCAL AL COMUNEI APAHIDA;		
B1	Se infiinteaza cf. 75126 a imobilului cu nr. cad. 75126/Apahida ca urmare a alipirii urmatoarelor 4 imobile: ~~ nr.cad.55431\cf.55431; ~~ nr.cad.57075\cf.57075; ~~ nr.cad.57839\cf.57839; ~~ nr.cad.74482\cf.74482;	A1
B15	Intabulare, drept de PROPRIETATE, reconstituire și alipire, dobandit prin Conventie, cota actuala 1/1 1) <b>COMUNA APAHIDA</b> , domeniu public	A1

### C. Partea III. SARCINI .

Inscrieri privind dezmembrămintele dreptului de proprietate, drepturi reale de garanție și sarcini	Referințe
NU SUNT	

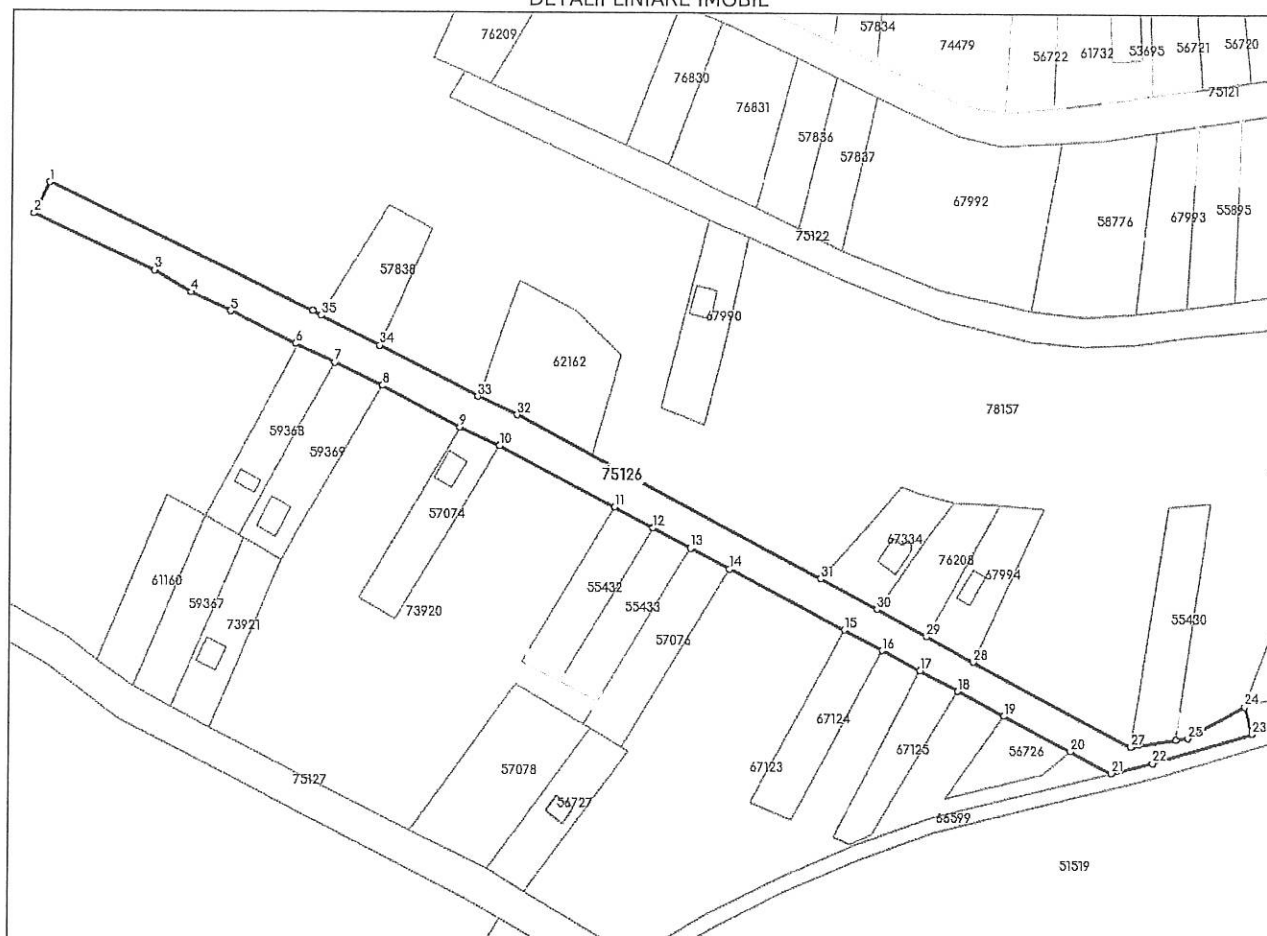
## Anexa Nr. 1 La Partea I

## Teren

Nr cadastral	Suprafața (mp)*	Observații / Referințe
75126	3.385	Teren neimpregmuit;

\* Suprafața este determinată în planul de proiecție Stereo 70.

## DETALII LINIARE IMOBIL



## Date referitoare la teren

Nr Crt	Categorie folosință	Intra vilan	Suprafața (mp)	Tarla	Parcelă	Nr. topo	Observații / Referințe
1	drum	DA	3.385	-	-	-	

## Date referitoare la construcții

## Lungime Segmente

1) Valorile lungimilor segmentelor sunt obținute din proiecție în plan.

Punct început	Punct sfârșit	Lungime segment (** (m)
1	2	9.5
3	4	11.871
5	6	20.546
7	8	14.505
9	10	12.304
11	12	12.231

Punct început	Punct sfârșit	Lungime segment (** (m)
2	3	36.732
4	5	11.999
6	7	11.919
8	9	24.277
10	11	36.179
12	13	11.876

Punct început	Punct sfârșit	Lungime segment (** (m))	Punct început	Punct sfârșit	Lungime segment (** (m))
13	14	12.069	14	15	35.858
15	16	12.0	16	17	12.0
17	18	11.92	18	19	14.755
19	20	20.936	20	21	12.769
21	22	11.729	22	23	29.019
23	24	7.794	24	25	18.056
25	26	3.32	26	27	12.84
27	28	49.66	28	29	14.784
29	30	15.794	30	31	17.877
31	32	95.554	32	33	12.069
33	34	30.487	34	35	18.09
35	36	2.701	36	37	0.021
37	1	81.131			

\*\* Lungimile segmentelor sunt determinate în planul de proiecție Stereo 70 și sunt rotunjite la 1 milimetru.

\*\*\* Distanța dintre puncte este formată din segmente cumulate ce sunt mai mici decât valoarea 1 milimetru.

Extrasul de carte funciară generat prin sistemul informatic integrat al ANCPI conține informațiile din cartea funciară active la data generării. Acesta este valabil în condițiile prevăzute de art. 7 din Legea nr. 455/2001, coroborat cu art. 3 din O.U.G. nr. 41/2016, exclusiv în mediul electronic, pentru activități și procese administrative prevăzute de legislația în vigoare. Valabilitatea poate fi extinsă și în forma fizică a documentului, fără semnătură olografă, cu acceptul expres sau procedural al instituției publice ori entității care a solicitat prezentarea acestui extras.

Verificarea corectitudinii și realității informațiilor conținute de document se poate face la adresa [www.ancpi.ro/verificare](http://www.ancpi.ro/verificare), folosind codul de verificare online disponibil în antet. Codul de verificare este valabil 30 de zile calendaristice de la momentul generării documentului.

**Data și ora generării,**

23/03/2026, 11:37

Acest document se eliberează gratuit pentru proprietarii imobilelor. Pentru alți solicitanți, costul extrasului este de 25 de lei la ghișeu, respectiv 20 de lei dacă este obținut online prin platforma <http://epay.ancpi.ro>





400603 Cluj-Napoca, ROMÂNIA, Bd. 21 Decembrie 1989, Nr. 79  
Tel: +40-264-591.444; +40-264-430.925, Fax: +40-264-430.886  
E-mail: [cassa@casomes.ro](mailto:cassa@casomes.ro), Web: [www.casomes.ro](http://www.casomes.ro)

31566 /DT/ST/ 30/09/2025

N6

Serviciu Tehnic / Adrian Bria

## AVIZ PRINCIPIU Nr. 7769

Către

Beneficiar: BOCA ILEANA

Adresa: BUCURESTI nr. 89, ap. 47

Loc. / Jud: Cluj-Napoca, Cluj

Pentru obiectivul: **Locuinta sezoniera D+P, nr. cad. 59368**

Jud. Cluj, Loc. CAMPENESTI/APAHIDA, str. CIRESULUI

nr. 37

### SE AVIZEAZĂ FAVORABIL:

1. Pentru alimentarea cu apă potabilă, este necesar a se prelungi conducta de apă existentă pe strada **Principala (nr. cad. 66599)**, până în dreptul **imobilului dvs.** Conducta proiectată va fi executată din tuburi de **polietilenă de înaltă densitate cu Ø110mm, PN 10** și se va cupla la conducta **Ø160mm PE existentă pe strada Principala**.  
Pe rețeaua proiectată se vor monta hidranți de incendiu în conformitate cu normativele tehnice în vigoare.  
După executarea și recepționarea conductelor propuse acestea se vor preda prin protocol de predare-primire, în proprietatea domeniului public a cărui operator este Compania de Apă Someș S.A.  
Presiunea disponibilă în punctul de cuplare a conductei propuse cu conducta existentă este de cca **15m col H2O**.  
Proiectul de execuție privind prelungirea conductei publice de apă se va întocmi separat de proiectele privind bransamentele de apă.
2. **Apele uzate menajere** se vor evacua într-un bazin vidanjabil, până la soluționarea canalizării publice în zonă.

Toate cheltuielile necesare execuției lucrării avizate, vor fi suportate de către beneficiar.

Proiectul de execuție va fi întocmit și verificat de către proiectanți de specialitate și va fi prezentat Companiei de Apă Someș SA pentru avizare.

Lucrarea propusă se va executa în baza Legii 50/1991 republicată și actualizată și a documentației tehnice avizată de Compania de Apă Someș S.A.

Executarea lucrărilor care fac obiectul prezentului aviz de principiu, fără documentație tehnică avizată de C.A.Somes SA, se sancționează conform legislației în vigoare.

La recepția lucrării, se va prezenta cartea tehnică a construcției și autorizația de construire pentru lucrarea solicitată.

Prezentul aviz este valabil un an de la data semnării lui.

Valabilitatea acestui aviz se prelungește automat în cazul avizării documentației tehnice de execuție întocmită în baza prezentului aviz de principiu.

#### DIRECTOR TEHNIC

Ing. Dan GAVREA

Dan-  
Felician  
Gavrea

Semnat digital  
de Dan-Felician  
Gavrea  
Data: 2025.10.07  
13:15:53 +03'00'

#### SERVICIU TEHNIC

Ing. Adrian Ciont

Adrian  
Ciont

Semnat digital  
de Adrian Ciont  
Data: 2025.10.07  
09:22:45 +03'00'



**Numele si Prenumele Verificatorului atestat M.L.P.T.L:**

**\* BERCAN C. MARIA \***

**Atestat MLPAT nr. 5770**

**Adresa:**

Nr. 68 / 30.03.2026

**str : Teleorman, nr . 61, CLUJ-NAPOCA**

## REFERAT

**Privind verificarea de calitate la cerinta A, B, C, D, E, F**

**Specialitatea IS**

a proiectului **EXTINDERE CONDUCTĂ PUBLICĂ DE APĂ STR. CIRESILOR, NR. 37, CF  
59368, LOC. CAMPENESTI**

Faza PT

### 1. Date de identificare

- proiectant de specialitate : **S.C. M PROJECT SRL**

Data prezentarii proiectului la verificare

### 2. Caracteristicile principale ale proiectului :

**EXTINDERE CONDUCTĂ PUBLICĂ DE APĂ STR. CIRESILOR, NR. 37, CF 59368, LOC.  
CAMPENESTI**

### 3. Date de identificare

3.1 Proiectant de specialitate : **S.C. M PROJECT SRL, PROIECT NR. 20/2025**

3.2 Investitor ( beneficiar) **BOCA ILEANA**

3.3 Amplasament : . **STR. CIRESILOR, NR. 37, CF 59368, LOC. CAMPENESTI**

### 4. Caracteristici principale ale proiectului si ale constructiei

4.1 planului de situație și planului de încadrare în zonă (planșa 2 și 1).

Prin dreptul obiectivului aparținător beneficiarului nu există conductă publică de alimentare cu apă conform **Avizul de Principiu** emis de CAS S.A.. Pentru alimentarea cu apă a imobilului de pe str. Ciresilor, **NR. 37, CF 59368**, localitatea **Campenesti** aparținător **BOCA ILEANA** este necesar a se prelungi conducta publică de apă.

Lucrările cuprinse în acest proiect se referă la realizarea extinderii rețelei de apă de pe str. Ciresilor, **NR. 37**, localitatea **Campenesti**, până în zona imobilului aparținător fam. **BOCA ILEANA**, prin care apa potabilă poate fi furnizată la un debit necesar pentru consum menajer si stins incendiu. Apele uzate menajere se vor soluționa local prin realizarea unei fose septice vitanjabile.

**Dupa receptionarea conductei de apa se va mai cere un aviz de principiu bransament apa.**

Pozarea conductei de apă în plan orizontal va fi conform traseului din planul de situație (planșa nr. 2), care este anexat prezentei documentații.

### **SITUAȚIA PROIECTATĂ** **ALIMENTARE CU APĂ**

Pentru alimentarea cu apă a imobilului beneficiarului este necesar a se extinde conducta publică de apă din strada Ciresilor, până în dreptul imobilul beneficiarului.

Conducta de apă proiectată se va realiza din țevă de polietilenă de înaltă densitate, **Pn 10 bari** având diametrul de **Ø 110 mm**, pe o lungime de **255.0 ml**. Prin introducerea conductei de apă se va asigura necesarul de apă potabilă al consumatorilor din zonă.

Conducta de apă proiectată se va racorda la rețeaua existentă de diametrul **Ø 110 mm PE** de pe str. Principala în caminul de vane proiectat de la intersecția str. Ciresilor cu str. Principala, se va echipa hidraulic CVApr conform detaliului din plansa P2. Pe conducta nou proiectată se va monta un hidrant de incendiu Dn 80 mm.

## 5. Documente care s-au prezentat la verificare

### 5.1 Proiect faza P.T. +C.S

#### - Piese scrise

1. Fișa lucrării
2. Aviz de principiu emis S.C. CAS S.A.
3. Borderou
4. Breviar de calcul
5. Memoriu tehnic
6. Antemăsurătoare

#### - Piese desenate

- |   |            |
|---|------------|
| P1. Plan general de încadrare în zonă                 | sc.1:5.000 |
| P2. Plan de situație                                  | sc.1:1000  |
| P3. Detaliu terasamente și măsuri minime de siguranță | sc.-       |
| P4. Detaliu hidrant de incendiu subteran              | sc.-       |

## 6. Concluzii asupra verificării

În urma verificării proiectului se considera proiectul corespunzător semnându-se și stampilându-se conform îndrumătorului/normelor legale.

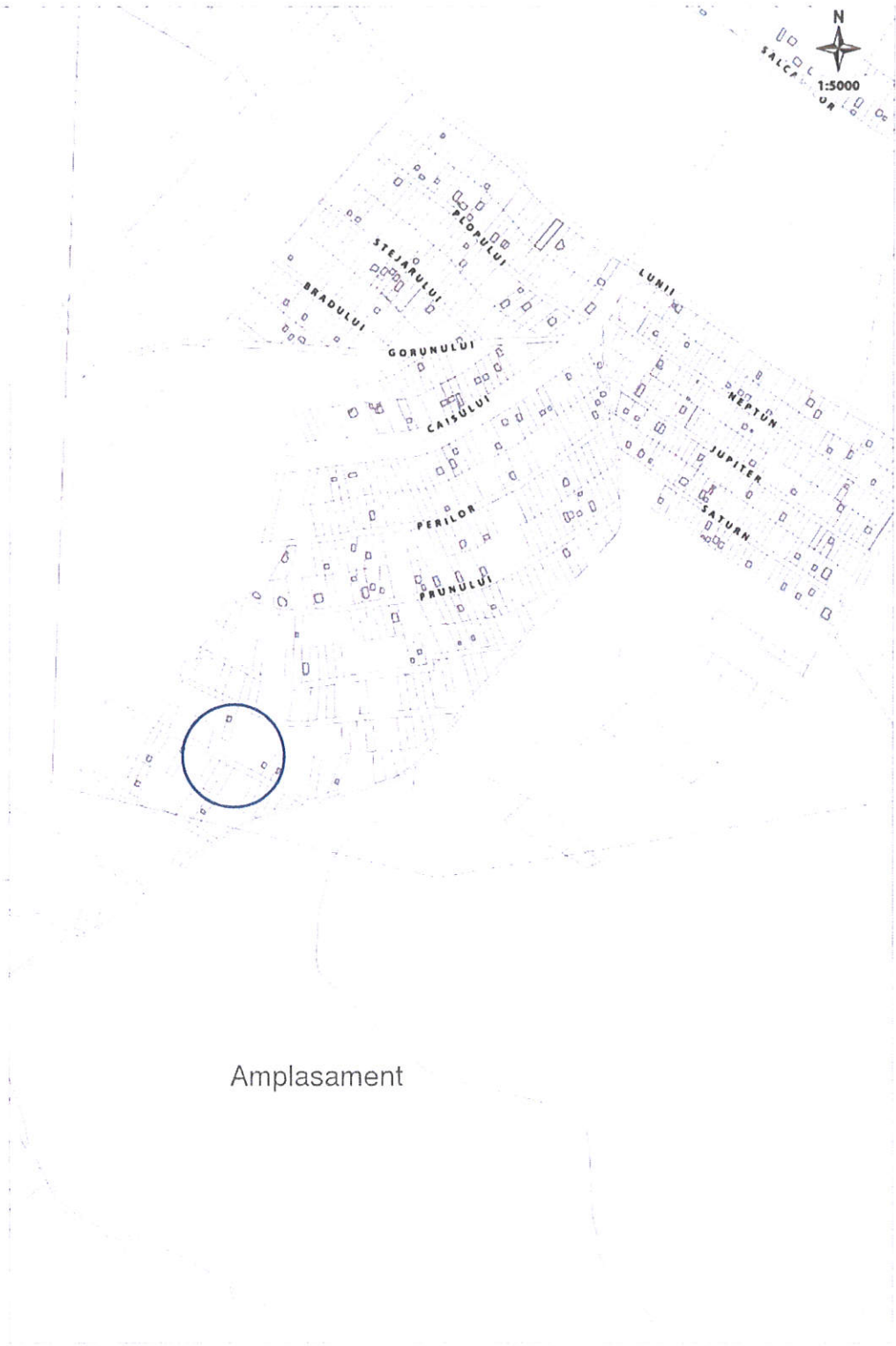
Verificatorul nu răspunde pentru eventualele modificări ce ar putea apărea pe parcursul execuției și care nu i-au fost aduse la cunoștință.

- toate materialele și armaturile vor fi agrementate;  
se vor respecta prevederile Legii nr. 50/91, republicată;


Am primit 2 exemplare  
Beneficiar/Proiectant

Am predat 2 exemplare  
Verificator tehnic atestat  
ING. BERCAN MARIA





Amplasament

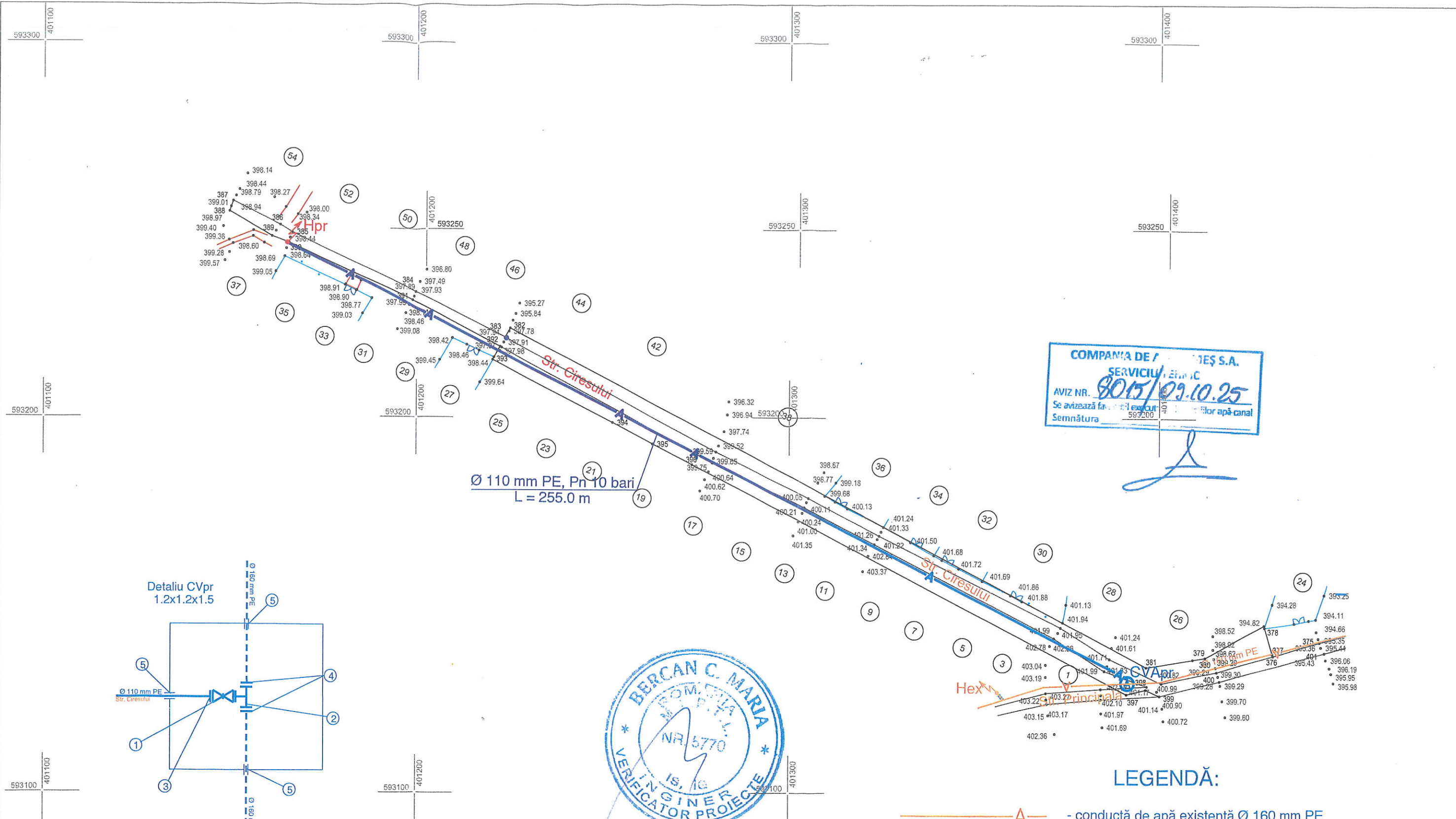


AMPLASAMENT

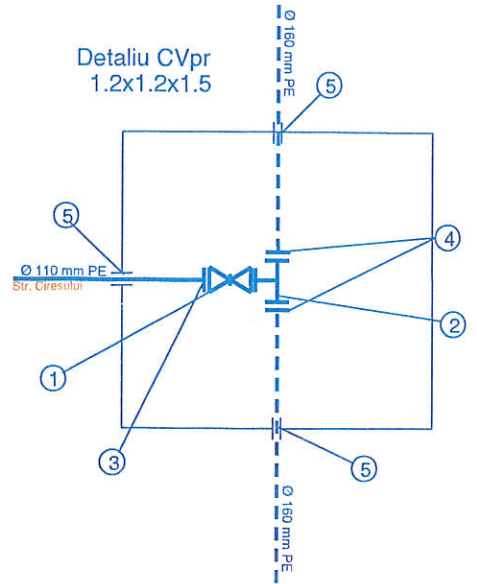
<b>S.C. M. PROJECT SRL</b> AUTORIZATIE: J12/1947/2007 COD FISCAL 21647140			Beneficiar: Boca Ileana Denumire proiect: Extindere conducta stradala de apa str. Cireșilor, nr. 37, loc. Campenesti		Nr. pr. ...../2025
CALITATE	NUMELE	SEMNĂTURA	DATA	PLANȘA	SIMBOL
PROIECTAT	ing. MARCU RAZVAN		2025	Plan de încadrare în zonă Planșa nr. 1	P1
DESENAT	ing. MARCU RAZVAN		Scara		
INSTALATOR			1:5.000		

16





COMPANIA DE ... S.A.  
 SERVICIU ...  
 AVIZ NR. 8015/09.10.25  
 Se avizează fa...  
 Semnătura



- LEGENDĂ:**
1. Vană cu sertar Dn 100 mm
  2. Teu redus Dn 150/100 mm FD
  3. Adaptor cu flansa Dn 100 mm FD
  4. Adaptor cu flansa Dn 150 mm FD
  5. Piesă de trecere pentru conducta Dn 200 mm

- LEGENDĂ:**
- conductă de apă existentă Ø 160 mm PE
  - conductă de apă proiectată Ø 110 mm PE, Pn 10 bari
  - camin de vane proiectat
  - hidrant subteran Dn 80 cm proiectat

S.C. M. PROIECT SRL AUTORIZAȚIE: J12/1947/2007 COD FISCAL 21647140			Beneficiar: Boca Ileana		Nr. pr. 40/2025
			Denumire proiect: Extindere conducta stradala de apa str. Ciresului. nr. 37, loc. Campenesti		
CALITATE	NUMELE	SEMNĂTURA	DATA	PLANȘA	SIMBOL
PROIECTAT	ing. MARCU RAZVAN		2025	Plan de situație Planșa nr. 2	P2
DESENAT	ing. MARCU RAZVAN		Scara		
INSTALATOR			1:1000		

