

**HOTĂRÂRE**  
Nr. .../23.04.2026

**privind avizarea de către Consiliul Local al Comunei Apahida, în calitate de administrator al domeniului public și privat al comunei a unor lucrări care se vor desfășura pe domeniul public de către DEER - DISTRIBUTIE ENERGIE ELECTRICA ROMANIA SUCURSALA CLUJ**

**Consiliul Local al comunei Apahida, județul Cluj, întrunit în ședință ordinară la data de 23.04.2026.**

**Analizând:** *privind avizarea de către Consiliul Local al Comunei Apahida, în calitate de administrator al domeniului public și privat al comunei a unor lucrări care se vor desfășura pe domeniul public de către DEER - DISTRIBUTIE ENERGIE ELECTRICA ROMANIA SUCURSALA CLUJ - proiect din inițiativa primarului, documentația nr.11339/27.03.2026, referatul de aprobare al primarului cu nr. 13284/08.04.2026 și raportul de specialitate nr. 13285/08.04.2026 al Compartimentului Urbanism, Amenajarea Teritoriului și Cadastru.*

*Văzând avizul comisiei pentru agricultura, amenajarea teritoriului și urbanism*

**In baza prevederilor:**

- Art. 120 alin. (1), art. 121 alin. (1) și alin. (2) din Constituția României, republicată;
- Art. 3 și art. 9 din Carta Europeană a autonomiei locale, adoptată la Strasbourg la 15 octombrie 1985 și ratificată prin Legea nr. 199/1997;
- Legii nr. 350/2001 privind amenajarea teritoriului și urbanism și a HG nr.525/1996 privind aprobarea Regulamentului general de urbanism – republicată, art. 11 alin. (1) lit. m din Legea nr. 193/28.10.2019 privind modificarea Legii nr. 50/1991.

Luând în considerare dispozițiile Legii nr. 24/2000 privind normele de tehnică legislativă la elaborarea actelor normative republicată, cu modificările și completările ulterioare;

În temeiul prevederilor art. 129 alin. (6) lit. c) din O.U.G. nr. 57/2019 privind Codul administrativ, cu modificările și completările ulterioare,

Fiind îndeplinite prevederile art. 136 și art. 139 alin. (3) lit. g) din O.U.G. nr. 57/2019 privind Codul administrativ, cu modificările și completările ulterioare,

În temeiul drepturilor conferite prin art.196 din O.U.G. nr. 57/2019 privind Codul administrativ, cu modificările și completările ulterioare.

**HOTĂRĂȘTE**

**Art. 1. Se avizează de către Consiliul Local al Comunei Apahida, în calitate de administrator al domeniului public și privat al comunei lucrările care se vor desfășura pe domeniul public privind "Descentralizare red și injecție de putere în localitatea Apahida" în localitatea Apahida, strada Tudor Vladimirescu, Comuna Apahida, jud. Cluj, CF 53071-Apahida, nr. cad. 53071, beneficiar DEER - DISTRIBUTIE ENERGIE ELECTRICA ROMANIA SUCURSALA CLUJ.**

**Art. 2. După finalizarea lucrărilor, beneficiarul se obliga să aducă terenul la starea inițială, pe cheltuiala proprie.**

**Art. 3. Cu ducerea la îndeplinire a prevederilor prezentei hotărâri se încredințează Primarul, Compartimentul Urbanism, Amenajarea Teritoriului și Cadastru.**

**Art. 4. Prezenta hotărâre se comunica :** Instituției Prefectului județului Cluj, Primarului comunei Apahida, Compartimentului Urbanism, Amenajarea Teritoriului și Cadastru, beneficiarilor și se aduce la cunoștința publică prin publicarea în Monitorul Oficial Local al comunei Apahida, pe pagina de internet [www.primaria-apahida.ro](http://www.primaria-apahida.ro).

Inițiator  
Primar,  
Belce Ramona Cristina



Avizat,  
Secretar General  
cj. Bucur Anca Florina





**Nr. 13284 din 08.04.2026**

**REFERAT DE APROBARE**

la proiectul de hotărâre privind avizarea de către Consiliul Local al Comunei Apahida, în calitate de administrator al domeniului public și privat al comunei a unor lucrări care se vor desfășura pe domeniul public de către DEER - DISTRIBUTIE ENERGIE ELECTRICA ROMANIA SUCURSALA CLUJ

Având în vedere documentațiile înregistrate la Primăria Comunei Apahida cu nr. **11339** din **27.03.2026**, prin care solicită avizul Consiliului local în vederea efectuării de lucrări pe domeniul public al comunei Apahida, precum și prevederile art. 11 alin. (1) lit. m din Legea nr. 193/28.10.2010 privind modificarea Legii nr. 50/1991, se impune adoptarea unei hotărâri de consiliu privind avizarea de către Consiliul Local al Comunei Apahida, în calitate de administrator al domeniului public și privat al comunei a unor lucrări care se vor desfășura pe domeniul public de către **DEER - DISTRIBUTIE ENERGIE ELECTRICA ROMANIA SUCURSALA CLUJ**.

PRIMAR,  
BELCE RAMONA - CRISTINA

A handwritten signature in blue ink, appearing to read 'Belce', written over the printed name of the Mayor.



COMPARTIMENT URBANISM, AMENAJAREA TERITORIULUI ȘI CADASTRU

Nr. 13285 din 08.04.2026

**RAPORT DE SPECIALITATE**

*privind propunerea de avizare a unor lucrări ce se vor desfășura pe domeniul public*

În urma demersurilor întreprinse de DEER - DISTRIBUTIE ENERGIE ELECTRICA ROMANIA SUCURSALA CLUJ, în vederea lucrărilor de descentralizare RED și injectie de putere, se propun a se efectua unele lucrări pe domeniul public:

**1. DESCENTRALIZARE RED ȘI INECȚIE DE PUTERE ÎN LOC. APAHIDIA**

Amplasament: **localitatea Apahida, strada TUDOR VLADIMIRESCU nr. -, com. Apahida, jud. Cluj – obiectul prezentului referat o face doar domeniul public al comunei Apahida, CF 53083-Apahida, nr. cad. 53083 (str. Tudor Vladimirescu) și CF 53071-Apahida, nr. cad. 53071 (str. Liliacului)**

Beneficiar: **DEER - DISTRIBUTIE ENERGIE ELECTRICA ROMANIA SUCURSALA CLUJ**

Suprafață lucrări pe domeniul public: **220 mp.**

Se va evita execuția de lucrări pe suprafețe asfaltate, iar acolo unde nu este posibil, se va încheia contract cu firmă specializată de refacere a structurilor rutiere.

Se va obține autorizație de spargere pentru lucrarea în cauză, înainte de începerea lucrărilor.

**Considerăm oportună investiția propusă întrucat conduce la modernizarea infrastructurii tehnico-edilitare. În consecință, propunem adoptarea unei hotărâri a consiliului local în calitate de administrator al domeniului public și privat al comunei, care să aprobe continuarea demersurilor în vederea executării lucrărilor e domeniul public.**

ARHITECT ȘEF  
arh. Dan-Gabriel Șopterean

27. MAR. 2026



**DISTRIBUȚIE ENERGIE ELECTRICĂ ROMANIA S.A.** - Sucursala Cluj-Napoca  
Str. Taberei Nr. 20, 400512, Cluj-Napoca, Jud. Cluj

Tel: +40 264 205 702  
Fax: +40 264 205 704  
office.cluj@distributie-energie.ro

C.I.F. DEER/C.U.I. Suc.: RO14476722 / 14496789  
R.C. DEER/Suc.: J2002000352121 / J2002000426123  
www.distributie-energie.ro

Catre,  
CONSILIUL LOCAL APAHIDA

Alaturat va inaintam documentatia lucrarii DEER SA – Serviciul Proiectare Cluj “**Decentralizare RED si injectie de putere in loc. Apahida, zona iesire spre Jucu, jud. Cluj**”.

In urma analizarii documentatiei, va rugam a ne emite **HCL Apahida** in calitate de administrator al drumului pentru lucrarile care se executa pe domeniul public/privat al comunei.

Va anexam urmatoarele documente:

- Memoriu tehnic;
- Certificat de urbanism nr. 333 din 08.05.2025;
- Plan de incadrare in zona, sc. 1:5000, Pl. E01;
- Plan de situatie, sc. 1:500, Pl. E02;

Director Sucursala Cluj-Napoca

Ing. Cvidiu Popescu




Sef Serviciu Proiectare Cluj

ing. Marius Moldovan

Intocmit:

Ing. Vlad Trifan



## MEMORIU TEHNIC

**1.1 Denumirea obiectivului de investitii:** Descentralizare RED si injectie de putere in loc. Apahida, zona iesire spre Jucu, jud. Cluj;

**1.2. Numar proiect:** I-22-1057;

**1.3. Amplasament:** loc. Apahida, str. Libertatii (nr. CAD: 74127), str. Tudor Vladimirescu (nr. CAD: 53083), str. Liliacului (nr. CAD: 53071), jud. Cluj;

**1.4 Ordonator principal de credite/ investitor:** Distribuție Energie Electrică Romania S.A - Sucursala Cluj-Napoca, str. Taberei nr. 20, Tel: 264 205 702| Fax: 264 205 704;

**1.5. Beneficiarul investitiei:** Distribuție Energie Electrică Romania S.A - Sucursala Cluj-Napoca, str. Taberei nr.20, Tel: 264205702, Fax:264 205 704;

**1.6 Elaboratorul documentatiei:** Distribuție Energie Electrică Romania S.A - Serviciul Proiectare Cluj, str. Ilie Macelar, nr. 20A, Tel: 0264205 069 Fax: 264 205 998;

**1.7. Scopul lucrarii:** Asigurarea si imbunatatirea calitatii energiei electrice distribuite si a contiunuitatii in alimentarea cu energie electrica la consumatori;

**Instalatii existente:** In prezent, zona studiata este alimentate din PTA 1 Apahida prin conductoare torsadate de tip TYIR 500I-AL +3x70+25 mmp;

### Instalatii proiectate

#### Lucrari pe partea de medie tensiune

Montarea pe domeniul public pe str. Tudor Vladimirescu, a unui post de transformare in anvelopa de beton;

Postul de transformare va avea configuratie L-L-T si va fi echipat cu:

- 2 (doua) celule de MT, de tip modular, cu izolație în aer, motorizata, integrabila SCADA,  $U_n=24$  kV  $I_{cc}=16$  kA,  $I_n=630$  A ,cu funcție linie, echipata cu separator de sarcină (non SF6), cu acționare manuală/motorizată 24 V c.c., releu de semnalizare defect mono și polifazat cu lampa de semnalizare exterioară și contact de semnalizare în SCADA, lampa de prezență a tensiunii cu contact de semnalizare în SCADA, contacte auxiliare, rezistență anticondens, cutie circuite secundare tip SAD;
- 1 (una) celula MT, de tip modular, pentru transformator, cu izolație în aer, motorizată, integrabilă SCADA,  $U_n=24$  kV  $I_{cc}=16$  kA,  $I_n=630$  A, funcție trafo echipată cu separator de sarcină (non SF6) și siguranțe fuzibile  $I_n=25$  A, cu acționare manuală/motorizată 24 V c.c., bobina de declanșare 24 V c.c.,

lampa de prezență a tensiunii cu contact de semnalizare în SCADA, contacte auxiliare, 3 buc. fuzibili 20 kV, rezistența anticondens, cutie circuite secundare tip SAD;

- 1 buc. transformator etans 20/0.4 kV, cu pierderi reduse și înfășurări din cupru;
- Montare tablou de distribuție de joasă tensiune echipat cu reductori de curent, întreruptor automat de joasă tensiune motorizat (integrabil SCADA), având 12 plecări echipate cu separatoare tripolare verticale protejate cu siguranțe MPR 355A;
- Se va monta la TDRI 0,4 kV și un echipament de monitorizare nul: BPNTT sau echivalent;
- 1 buc. priza de pământ având rezistența de dispersie  $R_p < 1 \text{ Ohm}$ ;

Alimentarea noului PTAB se va realiza astfel:

- Identificare, sectionare, mansonare cablu existent LES 20 kV de tip NA2XS2Y 12/20 kV, 3x1x150/25 mmp, pozat în zona domeniului public, pe str. Libertatii;
- De la locul de mansonare, se vor poza 2 circuite electrice subterane LES 20 kV de tip 3xNA2XS2Y 12/20 kV 1x150/25 mmp în lungime de aproximativ 80 m, prin foraj dirijat orizontal/sapatura deschisa, până la noul post de transformare în anvelopa de beton proiectat.

#### Lucrari pe partea de joasa tensiune

Din TDRI-ul aferent postului de transformare nou proiectat, se vor realiza injectii noi de putere, cu cablu de tip ACYABY 3x240+120 mmp, pozate prin foraj dirijat orizontal/sapatura deschisa, până la stalpii de beton existenți, pentru preluarea pe noile circuite a consumatorilor existenți de pe str. Libertatii, str. Tudor Vladimirescu, str. Porumbeilor, str. Avram Iancu, str. Mihai Viteazu, str. Liliacului, str. Plopilor, str. Salcamilor, str. Teilor, str. Vlad Tepes.

**Suprafata ocupata de lucrari: 220 mp**

#### Anexe:

- Plan de încadrare în zonă, sc. 1:5000, pl. E01
- Plan de situație proiectat, sc. 1:1000, pl. E02

Proiectant:  
ing. Vlad Trifan

ROMÂNIA  
JUDEȚUL CLUJ  
PRIMĂRIA COMUNEI APAHIDA  
NR. 13383 DIN 16.04.2025

## CERTIFICAT DE URBANISM

Nr. 333 din 08.05.2025

În scopul: DESCENTRALIZARE RED ȘI INJECTIE DE PUTERE ÎN LOC. APAHIDIA

Ca urmare a cererii adresate de D.E.E.R. S.A. SUCURSALA CLUJ cu sediul în Județul Cluj, mun. Cluj-Napoca, strada ILIE MĂCELARU, nr. 28A, cnp/cui RO14476722, telefon/fax 0264 205 702, e-mail office.cluj@distributie-energie.ro, înregistrată la nr. 13383 din 16.04.2025

Pe imobilul — teren și/sau construcții —, situat în Județul Cluj, comuna Apahida, loc. Apahida, Strada TUDOR VLADIMIRESCU, nr. - tarla \_\_\_\_\_ parcela \_\_\_\_\_, C.F.: 74127 - Apahida, 53083 - Apahida, 53071 - Apahida număr cadastral/topografic: 74127, 53083, 53071.

În temeiul reglementărilor Documentației de urbanism faza PUG, aprobată prin Hotărârea Consiliului Local Apahida nr. 193 din 27.10.2022, modificată prin \_\_\_\_\_.

În conformitate cu prevederile Legii nr. 50/1991, privind autorizarea executării lucrărilor de construcții, republicată cu modificările ulterioare

### SE CERTIFICĂ:

#### 1. REGIMUL JURIDIC:

Conform Planului Urbanistic General al comunei Apahida terenul este situat în intravilanul localității Apahida și aparține Statului Român, în administrarea Ministerului Transportului și Infrastructurii, Compania Națională de Administrare a Infrastructurii Rutiere S.A. având drept de concesiune, conform C.F. Nr. 74127 - Apahida, Nr. cad. 74127, respectiv domeniului public al Comunei Apahida, conform C.F. 53083 - Apahida, nr. cad. 53083 și C.F. 53071 - Apahida, nr. cad. 53071.

#### 2. REGIMUL ECONOMIC:

Folosința actuală a terenului: drum;

Destinația stabilită prin P.U.G. localitatea Apahida: Circulație rutieră - Drumuri comunale, drumuri interloare, străzi și ulițe locale, UTR Cr-C; Circulație rutieră - Drumul național DN1C și DN16, UTR Cr-ON;

#### 3. REGIMUL TEHNIC:

S teren = 220 mp.

UTR Cr-C:

Funcțiunea dominantă:

Circulație rutieră.

Utilizări permise:

Extindere și modernizare, reparare carosabil, impietruiri și lucrări de protecție, construire, reparare și întreținere podete și rigole.

Amenajări:

Amenajări specifice căilor de circulație rutieră.

Indicatori urbanistici de ocupare a terenului P.O.T. și C.U.T.:

Nu este cazul.

Competențe de avizare/autorizare:

Consiliul Local Apahida

Reglementări prin:

Regulamentul local de urbanism și Legea 82/1998.

UTR Cr-ON:

Funcțiunea dominantă:

Circulație rutieră - Drumul național DN1C și DN16.

Utilizări permise:

Reabilitarea și modernizarea drumurilor, lucrări de întreținere specifice circulației rutiere, repararea suprafeței carosabile, semnalizare rutieră, construirea, repararea, întreținerea lucrărilor de artă și zidurilor de sprijin.

Amenajări:

Amenajări specifice căilor de circulație rutieră.

Indicatori urbanistici de ocupare a terenului P.O.T. și C.U.T.:

Nu este cazul.

Competențe de avizare/autorizare:

Statul Român prin C.N.A.I.R.

Reglementări prin:

Regulamentul local de urbanism și Legea 82/1998.

Prezentul certificat de urbanism poate fi utilizat în scopul declarat pentru:  
**DESCENTRALIZARE RED ȘI INECȚIE DE PUTERE ÎN LOC. APAHIDA**

**Certificatul de urbanism nu ține loc de autorizație de construire/desființare și nu conferă dreptul de a executa lucrări de construcții.**

#### 4. OBLIGAȚII ALE TITULARULUI CERTIFICATULUI DE URBANISM:

În scopul elaborării documentației pentru autorizarea executării lucrărilor de construire/de desființare — solicitantul se va adresa autorității competente pentru protecția mediului: **Agentia pentru Protecția Mediului, Str. Calea Dorobanților, nr. 99, municipiului Cluj-Napoca, județul Cluj.**

În aplicarea Directivei Consiliului 85/337/CEE (Directiva EIA) privind evaluarea efectelor anumitor proiecte publice și private asupra mediului, modificată prin Directiva Consiliului 97/11/CE și prin Directiva Consiliului și Parlamentului European 2003/35/CE privind participarea publicului la elaborarea anumitor planuri și programe în legătură cu mediul și modificarea, cu privire la participarea publicului și accesul la justiție, a Directivei 85/337/CEE și a Directivei 96/61/CE, prin certificatul de urbanism se comunică solicitantului obligația de a contacta autoritatea teritorială de mediu pentru ca aceasta să analizeze și să decidă, după caz, încadrarea/neîncadrarea proiectului investiției publice/private în lista proiectelor supuse evaluării impactului asupra mediului. În aplicarea prevederilor Directivei Consiliului 85/337/CEE, procedura de emiteră a acordului de mediu se desfășoară după emiteră certificatului de urbanism, anterior depunerii documentației pentru autorizarea executării lucrărilor de construcții la autoritatea administrației publice competente. În vederea satisfacerii cerințelor cu privire la procedura de emiteră a acordului de mediu, autoritatea competentă pentru protecția mediului stabilește mecanismul asigurării consultării publice, centralizării opțiunilor publicului și al formulării unui punct de vedere oficial cu privire la realizarea investiției în acord cu rezultatele consultării publice. În aceste condiții:

După primirea prezentului certificat de urbanism, titularul are obligația de a se prezenta la autoritatea competentă pentru protecția mediului în vederea evaluării inițiale a investiției și stabilirii necesității evaluării efectelor acestora asupra mediului. În urma evaluării inițiale a investiției se va emite actul administrativ al autorității competente pentru protecția mediului. În situația în care autoritatea competentă pentru protecția mediului stabilește necesitatea evaluării efectelor investiției asupra mediului, solicitantul are obligația de a notifica acest fapt autorității administrației publice competente cu privire la menținerea cererii pentru autorizarea executării lucrărilor de construcții. În situația în care, după emiteră certificatului de urbanism ori pe parcursul derulării procedurii de evaluare a efectelor investiției asupra mediului, solicitantul renunță la intenția de realizare a investiției, acesta are obligația de a notifica acest fapt autorității administrației publice competente.

#### 5. CEREREA DE EMITERE A AUTORIZAȚIEI DE CONSTRUIRE/DESFIIINȚARE va fi însoțită de următoarele documente:

- a) Certificatul de urbanism, inclusiv anexe (în copie);  
b) Dovada titlului asupra imobilului, teren și/sau construcții, sau, după caz, extrasul de plan cadastral actualizat la zi și extrasul de Carte Funciară de Informare actualizat la zi, în cazul în care legea nu dispune altfel;

c) Documentația tehnică — D.T., după caz (2 ex. originale), verificată și însoțită tehnic și însoțită de deviz lucrări:

D.T.A.C.

D.T.A.D.

D.T.O.E.

d) Avize și acorduri stabilite prin certificatul de urbanism:

d.1) Avize și acorduri privind utilitățile urbane și infrastructură:

Alimentare cu apă

Canalizare

Alimentare cu energie electrică

Gaze naturale

Telefonizare

d.2) avize și acorduri privind:

d.3) studiul de specialitate:

d.4) Alte acorduri/declarații:

d.5) Avizele / acordurile specifice ale administrației publice centrale și/sau ale serviciilor descentralizate ale acestora:

Autorizație C.N.A.I.R. pentru lucrări în zona de protecție a drumurilor aflate în administrare

Aviz Inspectoratul de Poliție Județean Cluj Serviciul rutier

Aviz Consiliul Local Apahida în calitate de administrator al domeniului public

d.7) documente de plată ale următoarelor taxe:

Taxa A.C.

e) Actul administrativ al autorității competente pentru protecția mediului

f) Dovada privind achitarea taxelor legale (copii): taxă A.C., taxă timbru O.A.R.

**CERTIFICATUL DE URBANISM NU ȚINE LOC DE AUTORIZAȚIE DE CONSTRUIRE/DESFIIINȚARE ȘI NU CONFERĂ DREPTUL DE A EXECUTA LUCRĂRI DE CONSTRUCȚII**

Prezentul certificat de urbanism are valabilitatea de **12 luni** de la data emiterii.

Primar,  
Belce Ramona Cristina

Întocmit  
arh. Dan-Gabriel Șopterean



Secretar General,  
C.J. Anca-Florina Bucur

P. Arhitect șef,  
Arh. Dan-Gabriel Șopterean

Achitat taxa de: **9,00 lei**, conform chitanța - **6005873/16.04.2025**.  
Prezentul certificat de urbanism a fost transmis solicitantului direct la data de \_\_\_\_\_ .  
În conformitate cu prevederile Legii nr. 50/1991, privind autorizarea executării lucrărilor de construcții, republicată cu modificările și completările ulterioare

**SE PRELUNGEȘTE VALABILITATEA  
CERTIFICATULUI DE URBANISM**

de la data de \_\_\_\_\_ până la data de \_\_\_\_\_

**PRIMAR,**

\_\_\_\_\_

**Întocmit**

\_\_\_\_\_

**SECRETAR GENERAL,**

\_\_\_\_\_

**ARHITECT ȘEF,**

\_\_\_\_\_

Achitat taxa de: \_\_\_\_\_ conform \_\_\_\_\_ nr. \_\_\_\_\_ din \_\_\_\_\_ .

După această dată, o nouă prelungire a valabilității nu este posibilă, solicitantul urmând să obțină, în condițiile legii, un alt certificat de urbanism.

Data prelungirii valabilității: \_\_\_\_\_





**EXTRAS DE CARTE FUNCİARĂ  
PENTRU INFORMARE**

Carte Funciară Nr. 74127 Apahida

**A. Partea I. Descrierea imobilului**

TEREN Intravilan

Adresa: Jud. Cluj, UAT Apahida, Loc. Apahida, DN 1C Km 13+186 => Km 15+044

Nr. Crt	Nr. cadastral Nr. topografic	Suprafața* (mp)	Observații / Referințe
A1	74127	35.947	Teren neimprejmuit; DN 1C, imobil partial imprejmuit.

Construcții

Crt	Nr cadastral Nr. topografic	Adresa	Observații / Referințe
A1.1	74127-C1	Jud. Cluj, UAT Apahida, Loc. Apahida, DN 1C Km 13+186 => Km 15+044	Nr. niveluri:1; S. construita la sol:25 mp; Podet Km 14+490 cu suprafata construita desfasurata de 25 mp.

**B. Partea II. Proprietari și acte**

Înscrieri privitoare la dreptul de proprietate și alte drepturi reale		Referințe
<b>251348 / 24/11/2022</b>		
Act Normativ nr. 1705, din 29/11/2006 emis de Guvernul Romaniei; Act Administrativ nr. 3.Declaratie, din 21/11/2022 emis de Bogdan-Ciprian JINGA; Act Administrativ nr. 59448, din 22/11/2022 emis de CNAIR; Act Administrativ nr. 3230407, din 06/10/2016 emis de ONRC; Act Administrativ nr. 1.Borderou, din 24/11/2022 emis de Bogdan-Ciprian JINGA; Act Administrativ nr. 229360, din 28/10/2022 emis de OCPI CLUJ; Act Administrativ nr. 36814, din 21/09/2018 emis de DRDP CLUJ; Act Administrativ nr. Contur, din 22/11/2022 emis de Bogdan-Ciprian JINGA; Act Administrativ nr. 59447, din 22/11/2022 emis de CNAIR; Act Administrativ nr. Calculul analitic al suprafetelor, din 22/11/2022 emis de Bogdan-Ciprian JINGA; Act Administrativ nr. Memoriu Tehnic, din 22/11/2022 emis de Bogdan-Ciprian JINGA; Act Normativ nr. 540, din 22/06/2000 emis de Guvernul Romaniei;		
B1	Intabulare, drept de PROPRIETATE, dobandit prin Lege, cota actuala 1/1 1) STATUL ROMAN, domeniul public, în administrarea 2) MINISTERULUI TRANSPORTURILOR SI INFRASTRUCTURII	A1, A1.1
<b>28078 / 08/02/2023</b>		
Act Administrativ nr. 36814, din 21/09/2018 emis de DRDP CLUJ;		
B3	Intabulare, drept de CONCESIUNE, pe o durată de 49 ani 1) COMPANIA NATIONALA DE ADMINISTRARE A INFRASTRUCTURII RUTIERE S.A	A1

**C. Partea III. SARCINI .**

Inscrieri privind dezmembrămintele dreptului de proprietate, drepturi reale de garanție și sarcini	Referințe
NU SUNT	



Punct început	Punct sfârșit	Lungime segment	Punct început	Punct sfârșit	Lungime segment	Punct început	Punct sfârșit	Lungime segment
16	17	17.041	17	18	14.333	18	19	25.663
19	20	1.847	20	21	17.453	21	22	5.11
22	23	28.631	23	24	47.078	24	25	8.127
25	26	5.296	26	27	4.601	27	28	6.861
28	29	18.694	29	30	12.546	30	31	18.075
31	32	0.2	32	33	19.747	33	34	0.198
34	35	5.184	35	36	0.389	36	37	17.593
37	38	0.214	38	39	5.194	39	40	2.461
40	41	8.559	41	42	4.196	42	43	16.568
43	44	0.47	44	45	5.044	45	46	0.383
46	47	5.5	47	48	0.053	48	49	6.412
49	50	3.345	50	51	7.794	51	52	10.622
52	53	0.941	53	54	5.37	54	55	6.654
55	56	9.992	56	57	0.272	57	58	5.407
58	59	4.954	59	60	7.022	60	61	3.006
61	62	7.694	62	63	1.85	63	64	4.947
64	65	0.502	65	66	0.249	66	67	4.738
67	68	9.122	68	69	0.548	69	70	22.897
70	71	15.52	71	72	7.546	72	73	8.427
73	74	20.271	74	75	6.99	75	76	0.5
76	77	7.588	77	78	9.699	78	79	10.192
79	80	8.929	80	81	28.05	81	82	10.735
82	83	34.619	83	84	0.335	84	85	18.945
85	86	19.974	86	87	20.383	87	88	0.441
88	89	8.657	89	90	0.737	90	91	4.158
91	92	7.418	92	93	14.493	93	94	14.464
94	95	5.255	95	96	7.1	96	97	13.766
97	98	11.554	98	99	9.661	99	100	7.512
100	101	6.253	101	102	8.448	102	103	5.537
103	104	5.401	104	105	9.247	105	106	16.48
106	107	12.956	107	108	0.581	108	109	12.117
109	110	9.132	110	111	3.678	111	112	3.648
112	113	1.324	113	114	6.545	114	115	0.597
115	116	2.562	116	117	9.468	117	118	12.213
118	119	14.44	119	120	0.269	120	121	16.485
121	122	7.384	122	123	6.529	123	124	2.156
124	125	5.758	125	126	12.679	126	127	0.147
127	128	0.878	128	129	9.866	129	130	2.573
130	131	6.244	131	132	8.172	132	133	7.259
133	134	2.745	134	135	2.834	135	136	1.353
136	137	8.897	137	138	9.742	138	139	9.246
139	140	6.149	140	141	20.489	141	142	1.641
142	143	9.325	143	144	4.081	144	145	13.719
145	146	0.254	146	147	10.126	147	148	1.923
148	149	3.149	149	150	4.795	150	151	1.508
151	152	3.105	152	153	3.665	153	154	0.358
154	155	17.37	155	156	5.519	156	157	11.521
157	158	18.582	158	159	3.738	159	160	1.406
160	161	4.026	161	162	9.403	162	163	0.782
163	164	17.381	164	165	0.33	165	166	6.384
166	167	4.006	167	168	1.929	168	169	3.776
169	170	43.789	170	171	9.498	171	172	22.813
172	173	15.502	173	174	15.535	174	175	9.799
175	176	6.258	176	177	3.713	177	178	17.617
178	179	7.546	179	180	8.894	180	181	7.212
181	182	4.075	182	183	2.423	183	184	8.153

Punct început	Punct sfârșit	Lungime segment	Punct început	Punct sfârșit	Lungime segment	Punct început	Punct sfârșit	Lungime segment
184	185	15.939	185	186	5.756	186	187	11.903
187	188	0.641	188	189	7.352	189	190	37.844
190	191	7.847	191	192	11.219	192	193	7.813
193	194	4.155	194	195	4.602	195	196	3.393
196	197	4.574	197	198	4.239	198	199	5.781
199	200	6.164	200	201	6.076	201	202	1.826
202	203	4.397	203	204	5.752	204	205	5.411
205	206	5.653	206	207	9.36	207	208	5.377
208	209	4.069	209	210	9.201	210	211	3.854
211	212	1.167	212	213	7.102	213	214	1.606
214	215	5.311	215	216	1.874	216	217	20.746
217	218	1.6	218	219	2.588	219	220	5.138
220	221	5.511	221	222	9.369	222	223	4.066
223	224	6.323	224	225	22.817	225	226	11.487
226	227	5.319	227	228	6.22	228	229	23.557
229	230	0.111	230	231	7.802	231	232	30.157
232	233	8.035	233	234	10.858	234	235	11.426
235	236	15.857	236	237	8.542	237	238	7.404
238	239	6.164	239	240	4.084	240	241	4.475
241	242	5.258	242	243	2.467	243	244	2.527
244	245	9.958	245	246	5.241	246	247	0.938
247	248	1.287	248	249	3.367	249	250	8.13
250	251	7.768	251	252	5.252	252	253	0.264
253	254	2.052	254	255	1.005	255	256	1.853
256	257	4.026	257	258	12.396	258	259	10.601
259	260	12.0	260	261	60.209	261	262	1.087
262	263	0.749	263	264	20.0	264	265	4.852
265	266	1.021	266	267	4.574	267	268	9.998
268	269	10.165	269	270	7.957	270	271	14.482
271	272	1.854	272	273	9.818	273	274	0.019
274	275	12.38	275	276	13.265	276	277	0.936
277	278	9.481	278	279	3.966	279	280	8.361
280	281	0.05	281	282	13.905	282	283	14.043
283	284	18.848	284	285	4.115	285	286	12.464
286	287	17.187	287	288	8.752	288	289	12.015
289	290	5.27	290	291	4.014	291	292	6.116
292	293	0.784	293	294	27.229	294	295	4.284
295	296	12.8	296	297	31.528	297	298	5.749
298	299	10.641	299	300	0.394	300	301	5.024
301	302	11.117	302	303	13.166	303	304	8.017
304	305	10.028	305	306	11.687	306	307	5.903
307	308	14.964	308	309	20.352	309	310	0.103
310	311	14.567	311	312	3.5	312	313	7.494
313	314	3.853	314	315	6.513	315	316	0.19
316	317	12.416	317	318	5.412	318	319	5.589
319	320	5.241	320	321	7.092	321	322	15.808
322	323	20.069	323	324	10.19	324	325	4.254
325	326	3.948	326	327	0.32	327	328	11.178
328	329	6.48	329	330	0.27	330	331	0.885
331	332	11.127	332	333	7.692	333	334	16.692
334	335	0.226	335	336	8.786	336	337	10.214
337	338	0.587	338	339	28.362	339	340	10.86
340	341	5.666	341	342	0.139	342	343	10.193
343	344	0.728	344	345	1.733	345	346	4.414
346	347	0.114	347	348	6.458	348	349	0.1
349	350	6.066	350	351	12.715	351	352	4.639

Punct început	Punct sfârșit	Lungime segment	Punct început	Punct sfârșit	Lungime segment	Punct început	Punct sfârșit	Lungime segment
352	353	8.448	353	354	19.678	354	355	5.5
355	356	7.078	356	357	5.132	357	358	3.243
358	359	10.006	359	360	5.044	360	361	6.14
361	362	11.263	362	363	5.069	363	364	5.217
364	365	16.508	365	366	2.518	366	367	0.091
367	368	19.315	368	369	19.694	369	370	19.265
370	371	19.43	371	372	14.852	372	373	0.008
373	374	14.698	374	375	14.246	375	376	14.92
376	377	6.655	377	378	7.896	378	379	14.822
379	380	0.295	380	381	28.809	381	382	10.061
382	383	5.559	383	384	7.336	384	385	4.519
385	386	2.204	386	387	12.805	387	388	14.428
388	389	0.114	389	390	11.985	390	391	3.726
391	392	15.707	392	393	13.518	393	394	8.927
394	395	8.771	395	396	10.005	396	397	6.024
397	398	15.404	398	399	0.278	399	400	10.906
400	401	6.349	401	402	4.462	402	403	0.221
403	404	8.288	404	405	5.023	405	406	4.473
406	407	0.134	407	408	0.641	408	409	10.512
409	410	4.567	410	411	3.525	411	412	0.05
412	413	7.925	413	414	4.458	414	415	5.692
415	416	7.413	416	417	16.635	417	418	8.641
418	419	3.096	419	420	7.136	420	421	6.724
421	422	5.39	422	423	3.049	423	424	10.243
424	425	4.33	425	426	14.208	426	427	13.053
427	428	5.935	428	429	7.969	429	430	10.839
430	431	13.815	431	432	28.292	432	433	12.322
433	434	5.512	434	435	4.354	435	436	2.003
436	437	6.212	437	438	5.652	438	439	18.27
439	440	3.654	440	441	11.47	441	442	19.031
442	443	17.863	443	444	0.983	444	445	20.646
445	446	6.924	446	447	10.337	447	448	15.875
448	449	0.981	449	450	20.771	450	451	9.507
451	452	23.468	452	453	1.113	453	454	5.148
454	455	3.724	455	456	9.122	456	1	6.44

\*\* Lungimile segmentelor sunt determinate în planul de proiecție Stereo 70 și sunt rotunjite la 1 milimetru.

\*\*\* Distanța dintre puncte este formată din segmente cumulate ce sunt mai mici decât valoarea 1 milimetru.

Extrasul de carte funciară generat prin sistemul informatic integrat al ANCPİ conține informațiile din cartea funciară active la data generării. Acesta este valabil în condițiile prevăzute de art. 7 din Legea nr. 455/2001, coroborat cu art. 3 din O.U.G. nr. 41/2016, exclusiv în mediul electronic, pentru activități și procese administrative prevăzute de legislația în vigoare. Valabilitatea poate fi extinsă și în forma fizică a documentului, fără semnătură olografă, cu acceptul expres sau procedural al instituției publice ori entității care a solicitat prezentarea acestui extras.

Verificarea corectitudinii și realității informațiilor conținute de document se poate face la adresa [www.ancpi.ro/verificare](http://www.ancpi.ro/verificare), folosind codul de verificare online disponibil în antet. Codul de verificare este valabil 30 de zile calendaristice de la momentul generării documentului.

Data și ora generării,

24/02/2026, 12:17

**Acest document se eliberează gratuit pentru proprietarii imobilelor. Pentru alți solicitanți, costul extrasului este de 25 de lei la ghișeu, respectiv 20 de lei dacă este obținut online prin platforma <http://epay.ancpi.ro>**





**EXTRAS DE CARTE FUNCİARĂ  
PENTRU INFORMARE**

Carte Funciară Nr. 53083 Apahida

**A. Partea I. Descrierea imobilului**

TEREN Intravilan

Adresa: Jud. Cluj, UAT Apahida, Loc. Apahida, Str TUDOR VLADIMIRESCU

Nr. Crt	Nr. cadastral topografic	Nr.	Suprafața* (mp)	Observații / Referințe
A1	53083		11.563	Teren neimprejmuit; STR.TUDOR VLADIMIRESCU - TRONSONUL INTRE STR LIBERTATII SI CFR.

**B. Partea II. Proprietari și acte**

Înscrieri privitoare la dreptul de proprietate și alte drepturi reale		Referințe
<b>126514 / 15/11/2010</b>		
Act Administrativ nr. 117, din 17/12/2009 emis de CONSILIUL LOCAL APAHIDA (act administrativ nr. 18703/09-11-2010 emis de PRIMARIA COMUNEI APAHIDA; act administrativ nr. 684 BIS/17-09-2002 emis de GUVERNUL ROMANIEI; act administrativ nr. 10/17-12-2009 emis de CONSILIUL LOCAL APAHIDA; act administrativ nr. 1504/10-06-2010 emis de BCPI CLUJ NAPOCA;);		
B1	Intabulare, drept de PROPRIETATE, dobandit prin Lege, cota actuala 1/1 1) COMUNA APAHIDA - DOMENIU PUBLIC	A1

**C. Partea III. SARCINI .**

Inscrieri privind dezmembrămintele dreptului de proprietate, drepturi reale de garanție și sarcini	Referințe
NU SUNT	



Punct început	Punct sfârșit	Lungime segment	Punct început	Punct sfârșit	Lungime segment	Punct început	Punct sfârșit	Lungime segment
25	26	15.272	26	27	8.691	27	28	3.646
28	29	3.891	29	30	9.038	30	31	2.809
31	32	14.707	32	33	5.866	33	34	17.597
34	35	19.575	35	36	15.442	36	37	1.614
37	38	3.904	38	39	9.581	39	40	8.479
40	41	9.744	41	42	0.249	42	43	25.013
43	44	25.266	44	45	11.912	45	46	11.739
46	47	14.109	47	48	5.705	48	49	12.418
49	50	17.588	50	51	5.069	51	52	5.427
52	53	4.77	53	54	3.192	54	55	3.902
55	56	6.351	56	57	5.295	57	58	6.397
58	59	7.262	59	60	7.253	60	61	4.05
61	62	4.582	62	63	22.148	63	64	0.22
64	65	15.711	65	66	0.144	66	67	15.71
67	68	0.393	68	69	5.762	69	70	0.114
70	71	11.033	71	72	1.189	72	73	8.075
73	74	7.471	74	75	5.362	75	76	9.15
76	77	0.03	77	78	19.103	78	79	18.043
79	80	0.041	80	81	17.8	81	82	0.132
82	83	44.877	83	84	5.157	84	85	30.558
85	86	0.277	86	87	10.312	87	88	24.243
88	89	0.252	89	90	16.782	90	91	12.938
91	92	8.314	92	93	7.14	93	94	6.922
94	95	7.629	95	96	11.523	96	97	7.462
97	98	5.339	98	99	10.195	99	100	7.392
100	101	9.731	101	102	18.264	102	103	8.428
103	104	4.007	104	105	14.559	105	106	20.89
106	107	0.269	107	108	14.44	108	109	0.059
109	110	8.779	110	111	7.328	111	112	9.594
112	113	13.408	113	114	11.726	114	115	6.635
115	116	5.475	116	117	6.093	117	118	7.658
118	119	15.226	119	120	0.237	120	121	21.593
121	122	7.699	122	123	7.463	123	124	13.531
124	125	14.319	125	126	10.715	126	127	34.023
127	128	8.074	128	129	6.357	129	130	22.2
130	131	25.249	131	132	0.1	132	133	29.431
133	134	25.83	134	135	29.845	135	136	13.478
136	137	14.529	137	138	0.239	138	139	27.945
139	140	7.118	140	141	18.642	141	142	0.542
142	143	0.149	143	144	16.687	144	145	5.284
145	146	10.111	146	147	3.971	147	148	18.697
148	149	14.858	149	150	3.0	150	151	14.107
151	152	0.209	152	153	8.856	153	154	9.958
154	155	1.125	155	156	5.29	156	157	3.852
157	158	12.504	158	159	5.696	159	160	47.128
160	161	0.032	161	162	10.5	162	163	9.184
163	164	8.387	164	165	12.406	165	166	15.983
166	167	10.271	167	168	12.0	168	169	35.0
169	170	10.369	170	171	13.285	171	172	10.168
172	173	6.034	173	174	12.501	174	175	4.153
175	176	8.637	176	177	44.481	177	1	4.909

\*\* Lungimile segmentelor sunt determinate în planul de proiecție Stereo 70 și sunt rotunjite la 1 milimetru.

\*\*\* Distanța dintre puncte este formată din segmente cumulate ce sunt mai mici decât valoarea 1 milimetru.

Extrasul de carte funciară generat prin sistemul informatic integrat al ANCPI conține informațiile din cartea funciară active la data generării. Acesta este valabil în condițiile prevăzute de art. 7 din Legea nr. 455/2001, coroborat cu art. 3 din O.U.G. nr. 41/2016, exclusiv în mediul electronic, pentru activități și procese administrative prevăzute de legislația în vigoare. Valabilitatea poate fi extinsă și în forma fizică a documentului, fără semnătură olografă, cu acceptul expres sau procedural al instituției publice ori entității care a solicitat prezentarea acestui extras.

Verificarea corectitudinii și realității informațiilor conținute de document se poate face la adresa [www.ancpi.ro/verificare](http://www.ancpi.ro/verificare), folosind codul de verificare online disponibil în antet. Codul de verificare este valabil 30 de zile calendaristice de la momentul generării documentului.

**Data și ora generării,**

24/02/2026, 12:17

**Acest document se eliberează gratuit pentru proprietarii imobilelor. Pentru alți solicitanți, costul extrasului este de 25 de lei la ghișeu, respectiv 20 de lei dacă este obținut online prin platforma <http://epay.ancpi.ro>**



**EXTRAS DE CARTE FUNCİARĂ  
PENTRU INFORMARE**

Carte Funciară Nr. 53071 Apahida

**A. Partea I. Descrierea imobilului**

TEREN Intravilan

Adresa: Jud. Cluj, UAT Apahida, Loc. Apahida, Str LILIACULUI


Nr. Crt	Nr. cadastral Nr. topografic	Suprafața* (mp)	Observații / Referințe
A1	53071	6.029	

**B. Partea II. Proprietari și acte**

Înscrieri privitoare la dreptul de proprietate și alte drepturi reale		Referințe
<b>126577 / 15/11/2010</b>		
Act Administrativ nr. 117, din 17/12/2009 emis de CONSILIUL LOCAL APAHIDA (act administrativ nr. 18703/09-11-2010 emis de PRIMARIA COMUNEI APAHIDA; act administrativ nr. 684 BIS/17-09-2002 emis de GUVERNUL ROMANIEI; act administrativ nr. 10/17-12-2009 emis de CONSILIUL LOCAL APAHIDA; act administrativ nr. 1504/10-06-2010 emis de BCPI CLUJ NAPOCA;);		
B1	Intabulare, drept de PROPRIETATE, dobandit prin Lege, cota actuala 1/1	A1
1) COMUNA APAHIDA- PROPRIETATE PUBLICĂ		

**C. Partea III. SARCINI .**

Inscrieri privind dezmembrămintele dreptului de proprietate, drepturi reale de garanție și sarcini	Referințe
NU SUNT	



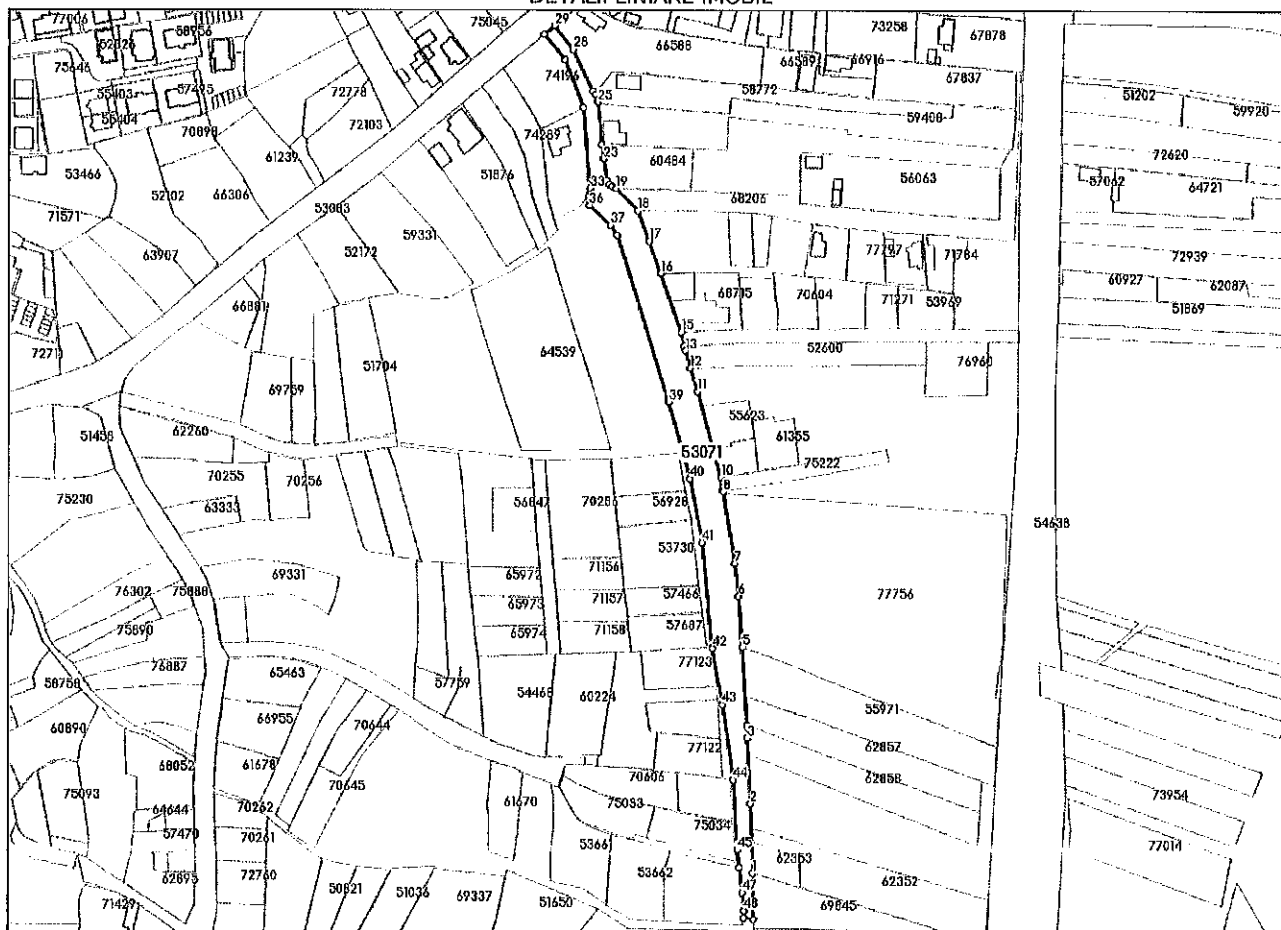
Anexa Nr. 1 La Partea I

Teren

Nr cadastral	Suprafața (mp)*	Observații / Referințe
53071	6.029	

\* Suprafața este determinată în planul de proiecție Stereo 70.

DETALII LINIARE IMOBIL



Date referitoare la teren

Nr Crt	Categorie folosință	Intra vilan	Suprafața (mp)	Tarla	Parcelă	Nr. topo	Observații / Referințe
1	drum	DA	6.029	-	-	-	STR.LILIACULUI

Date referitoare la construcții

Lungime Segmente

1) Valorile lungimilor segmentelor sunt obținute din proiecție în plan.

Punct început	Punct sfârșit	Lungime segment	Punct început	Punct sfârșit	Lungime segment	Punct început	Punct sfârșit	Lungime segment
1	2	36.423	2	3	33.937	3	4	6.765
4	5	41.031	5	6	26.581	6	7	17.103
7	8	37.794	8	9	0.968	9	10	6.721
10	11	46.57	11	12	12.769	12	13	9.354
13	14	2.34	14	15	7.558	15	16	32.565
16	17	17.91	17	18	16.903	18	19	16.274
19	20	2.143	20	21	1.956	21	22	2.347
22	23	11.327	23	24	7.596	24	25	22.359



Punct început	Punct sfârșit	Lungime segment	Punct început	Punct sfârșit	Lungime segment	Punct început	Punct sfârșit	Lungime segment
25	26	4.103	26	27	2.341	27	28	24.069
28	29	15.437	29	30	7.118	30	31	17.262
31	32	26.802	32	33	42.091	33	34	2.29
34	35	1.971	35	36	4.904	36	37	15.231
37	38	6.059	38	39	91.241	39	40	41.553
40	41	33.797	41	42	55.429	42	43	29.89
43	44	39.626	44	45	36.574	45	46	9.476
46	47	12.918	47	48	9.466	48	49	4.0
49	50	5.329	50	1	24.185			

\*\* Lungimile segmentelor sunt determinate în planul de proiecție Stereo 70 și sunt rotunjite la 1 milimetru.

\*\*\* Distanța dintre puncte este formată din segmente cumulate ce sunt mai mici decât valoarea 1 milimetru.


Extrasul de carte funciară generat prin sistemul informatic integrat al ANCPİ conține informațiile din cartea funciară active la data generării. Acesta este valabil în condițiile prevăzute de art. 7 din Legea nr. 455/2001, coroborat cu art. 3 din O.U.G. nr. 41/2016, exclusiv în mediul electronic, pentru activități și procese administrative prevăzute de legislația în vigoare. Valabilitatea poate fi extinsă și în forma fizică a documentului, fără semnătură olografă, cu acceptul expres sau procedural al instituției publice ori entității care a solicitat prezentarea acestui extras.

Verificarea corectitudinii și realității informațiilor conținute de document se poate face la adresa [www.ancpi.ro/verificare](http://www.ancpi.ro/verificare), folosind codul de verificare online disponibil în antet. Codul de verificare este valabil 30 de zile calendaristice de la momentul generării documentului.

Data și ora generării,

24/02/2026, 12:17

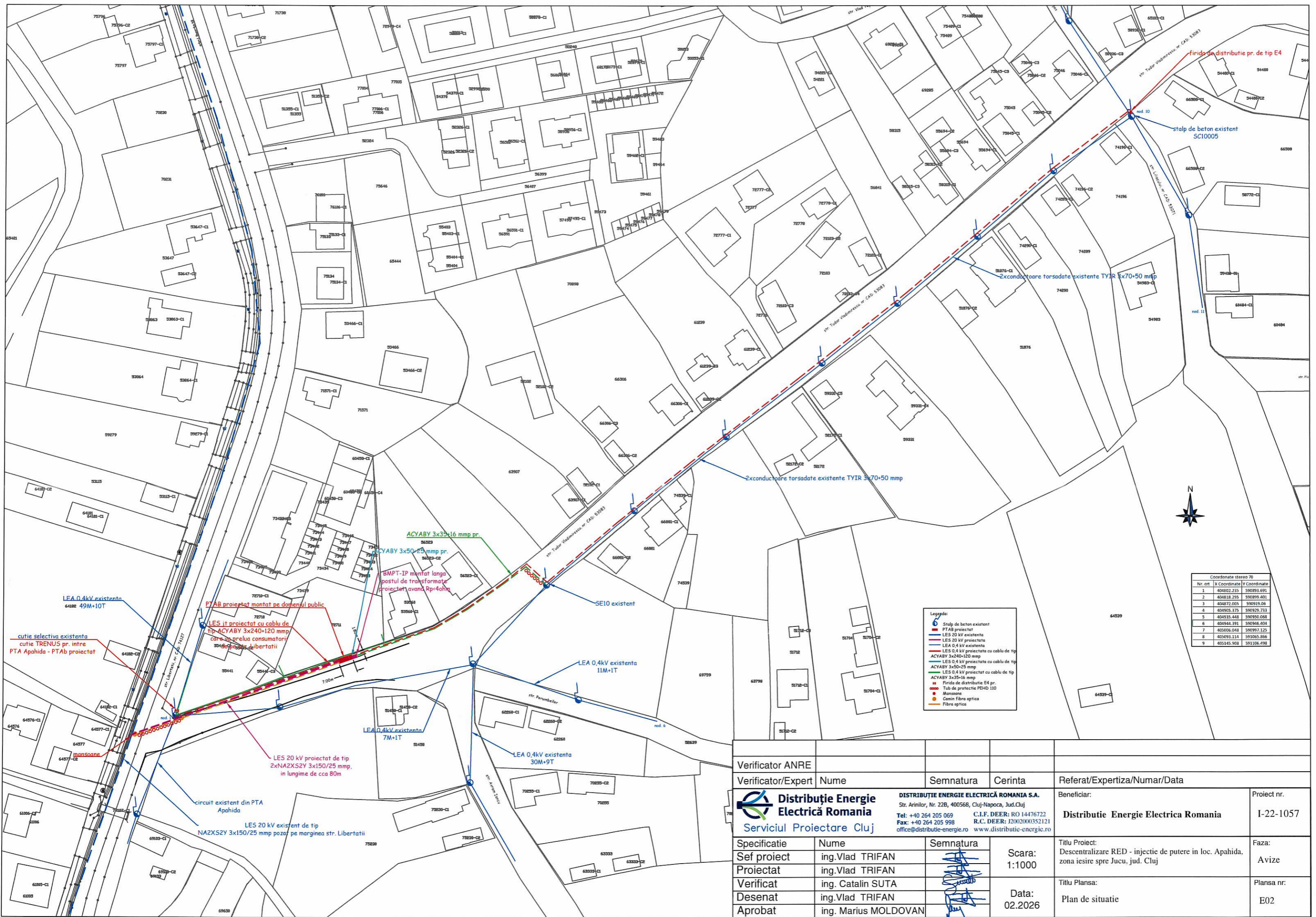
**Acest document se eliberează gratuit pentru proprietarii imobilelor. Pentru alți solicitanți, costul extrasului este de 25 de lei la ghișeu, respectiv 20 de lei dacă este obținut online prin platforma <http://epay.ancpi.ro>**





Verificator ANRE					
Verificator/Expert	Nume	Semnatura	Cerinta	Referat/Expertiza/Numar/Data	
 <b>Distribuție Energie Electrică Romania</b> Serviciul Proiectare Cluj	<b>DISTRIBUȚIE ENERGIE ELECTRICĂ ROMANIA S.A.</b> Str. Aninilor, Nr. 22B, 400568, Cluj-Napoca, Jud. Cluj Tel: +40 264 205 069 C.I.F. DEER: RO 14476722 Fax: +40 264 205 998 R.C. DEER: J2002000352121 office@distributie-energie.ro www.distributie-energie.ro		Beneficiar:	Proiect nr.	
				<b>Distributie Energie Electrica Romania</b>	I-22-1057
Specificatie	Nume	Semnatura	Scara: 1:5000	Titlu Proiect: Descentralizare RED - injectie de putere in loc. Apahida, zona iesire spre Jucu, jud. Cluj	Faza: SF
Sef proiect	ing.Vlad TRIFAN			Data: 10.2025	Titlu Plansa:
Proiectat	ing.Vlad TRIFAN		Plan de incadrare		E01
Verificat	ing. Catalin SUTA				
Desenat	ing.Vlad TRIFAN				
Aprobat	ing. Marius MOLDOVAN				





Coordonate stereo 70		
Nr. crt	X Coordinate	Y Coordinate
1	404802.235	590893.691
2	404818.295	590899.401
3	404872.005	590919.06
4	404905.175	590929.733
5	404935.448	590950.068
6	404944.391	590946.404
7	405006.048	590997.125
8	405093.114	591065.866
9	405145.908	591106.498

Legenda:	
	Stalp de beton existent
	PTAB proiectat
	LES 20 kV existenta
	LES 20 kV proiectata
	LEA 0,4 kV existenta
	LES 0,4 kV proiectata cu cablu de tip ACVABY 3x240x120 mmp
	LES 0,4 kV proiectata cu cablu de tip ACVABY 3x50x25 mmp
	LES 0,4 kV proiectat cu cablu de tip ACVABY 3x35x16 mmp
	Firida de distributie E4 pr.
	Tub de protectie PEHD 110
	Mansoane
	Camin fibra optica
	Fibra optica

Verificator ANRE					
Verificator/Expert	Nume	Semnatura	Cerinta	Referat/Expertiza/Numar/Data	
<b>Distribuție Energie Electrică România</b> Serviciul Proiectare Cluj		<b>DISTRIBUȚIE ENERGIE ELECTRICĂ ROMANIA S.A.</b> Str. Arinilor, Nr. 22B, 400568, Cluj-Napoca, Jud.Cluj Tel: +40 264 205 069 C.I.F. DEER: RO 14476722 Fax: +40 264 205 998 R.C. DEER: J2002000352121 office@distributie-energie.ro www.distributie-energie.ro		Beneficiar:	Proiect nr.
			<b>Distributie Energie Electrica Romania</b>	<b>I-22-1057</b>	
Specificatie	Nume	Semnatura	Titlu Proiect:	Faza:	
Sef proiect	ing.Vlad TRIFAN		Descentralizare RED - injectie de putere in loc. Apahida, zona iesire spre Jucu, jud. Cluj	Avize	
Proiectat	ing.Vlad TRIFAN		Titlu Plansa:	Plansa nr.:	
Verificat	ing. Catalin SUTA		Plan de situatie	E02	
Desenat	ing.Vlad TRIFAN				
Aprobat	ing. Marius MOLDOVAN				

